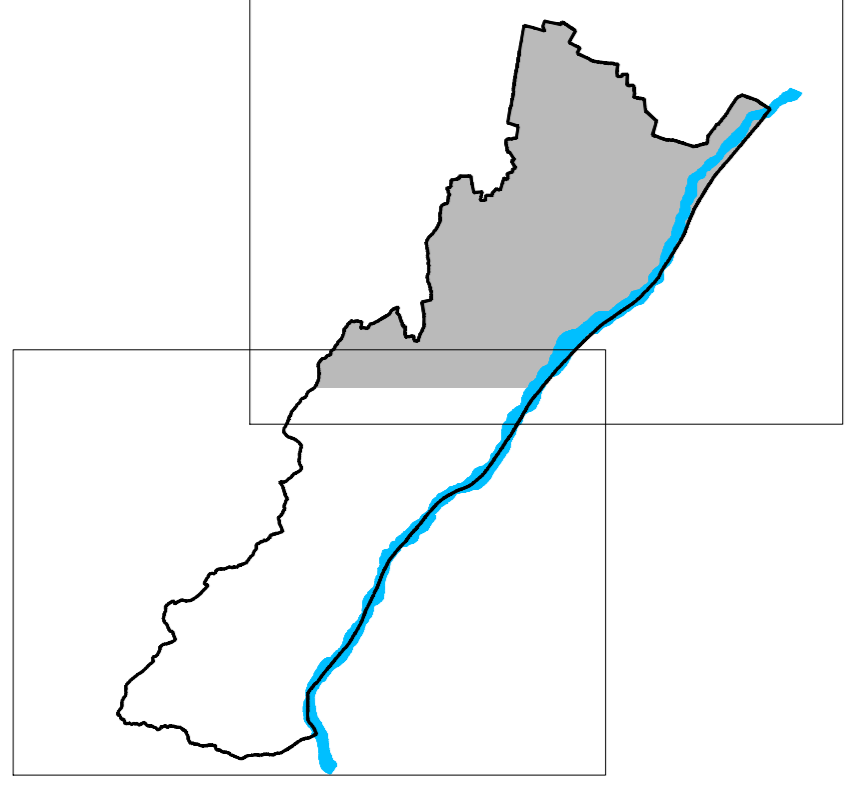
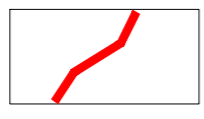
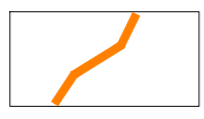
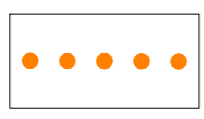
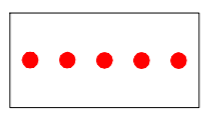
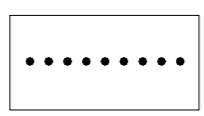
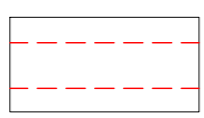
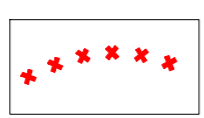
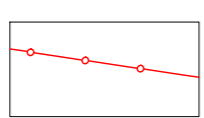

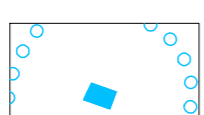






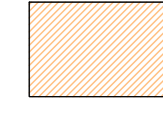
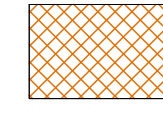











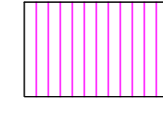




 Regione Emilia Romagna Provincia di Piacenza	
COMUNE DI VIGOLZONE	
PIANO OPERATIVO COMUNALE L.R. 24 Marzo 2000 n° 20	
	
Quadro Generale delle Previsioni Modificato con accoglimento di Riserve ed Osservazioni	
Sindaco Francesco ROLLERI	Progettisti Arch. Ugo GALLUPPI
Assessore all'Urbanistica Loris CARAGNANO	Arch. Paolo ORSI
Collaboratori: Arch. Alessio BENZI, Arch. Alessandro GALLUPPI	

-  Viabilità Provinciale
-  Viabilità Comunale
-  Viabilità Comunale in progetto
-  Viabilità sovracomunale in progetto
-  Viabilità ciclopedonale
-  Rispetti stradali
-  Rispetti cimiteriali
-  Rispetti elettrodotti
-  Rispetto pozzi idrici
-  Depuratore - Rispetto depuratore

SIMBOLI

-  Parcheggio
-  Verde Pubblico Attrezzato
Verde Sportivo Parco Urbano
-  Area per l'istruzione
-  Attrezzature Civili

LEGENDA

-  Confine comunale
- | | |
|---|---|
| <p>AMBITI CONSOLIDATI RESIDENZIALI</p> <ul style="list-style-type: none">  Centri Storici  Territorio Urbanizzato  PUE in corso d'attuazione <p>TERRITORIO URBANIZZABILE</p> <ul style="list-style-type: none">  R n° Ambiti per nuovi insediamenti residenziali  R n° Ambiti per nuovi insediamenti residenziali inseriti nel POC <p>TERRITORIO RURALE</p> <ul style="list-style-type: none">  Ambiti agricoli ad alta vocazione produttiva agricola  Ambiti agricoli di rilievo paesaggistico  Ambiti di valore ambientale e naturale  Ambiti agricoli periurbani  Zone per Impianti fissi di trasformazione degli inerti  Piazzuola Ecologica  Nuclei agricolo-residenziali  Insediamenti storici isolati | <p>AMBITI SPECIALIZZATI PER ATTIVITA' PRODUTTIVE</p> <ul style="list-style-type: none">  attività produttive esistenti  Attività produttive in PUE in corso d'attuazione  P n° Ambiti per nuovi insediamenti produttivi  P n° Ambiti per nuovi insediamenti produttivi inseriti nel POC <p>SERVIZI PUBBLICI</p> <ul style="list-style-type: none">  Area per servizi pubblici inserite nel POC <ol style="list-style-type: none"> 1 Polo scolastico elementare / materna realizzato 2 Scuola media realizzata 3 Centro Civico Capoluogo 4 Riqualificazione del Centro di Villò 5 Area con Giardini Pubblici e servizi Albarola 6 Area Polifunzionale del Piazzale di Carmiano 7 Pista Ciclabile 8 Piscina scoperta <p> RQ Sub Ambito RQ</p> |
|---|---|

