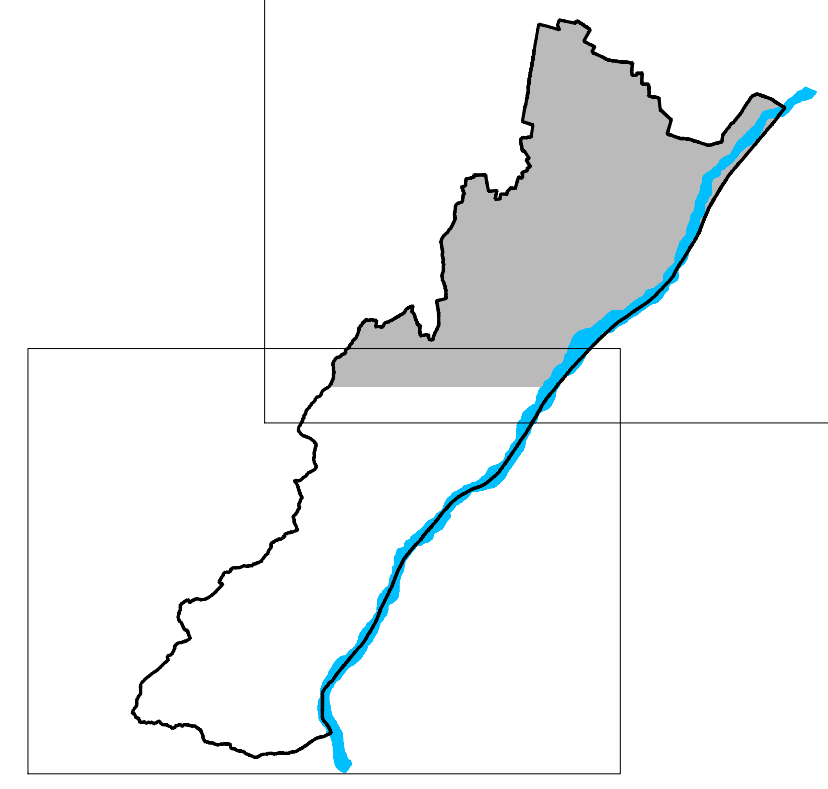






















 Regione Emilia Romagna		Provincia di Piacenza
COMUNE DI VIGOLZONE		
PIANO STRUTTURALE COMUNALE L.R. 24 Marzo 2000 n° 20		
		
Territorio Comunale Progetto (Modificata con Riserve e Controdeduzioni) (Aggiornata con Delibera C.C. n° 60 del 28/07/2010) Modificata con Intesa (Atto G.P. n° 125 del 10/06/2011)		
Sindaco Francesco ROLLERI	Progettisti Arch. Ugo GALLUPPI	
Assessore all'Urbanistica Loris CARAGNANO	Arch. Paolo ORSI	
Collaboratori: Arch. Alessio BENZI, Arch. Alessandro GALLUPPI		

-  Viabilità Provinciale
 -  Viabilità Comunale
 -  Viabilità Comunale in progetto
 -  Viabilità sovracomunale in progetto
 -  Viabilità ciclopedonale
 -  Rispetti stradali
 -  Rispetti cimiteriali
 -  Rispetti elettrodotti
 -  Rispetto pozzi idrici
 -  Depuratore - Rispetto depuratore
- SIMBOLI**
-  Parcheggio
 -  Verde Pubblico Attrezzato
 -  Verde Sportivo Parco Urbano
 -  Area per l'istruzione
 -  Attrezzature Civili

LEGENDA

-  Confine comunale
- | | |
|---|---|
| <p>AMBITI CONSOLIDATI RESIDENZIALI</p> <ul style="list-style-type: none">  Centri Storici  Territorio Urbanizzato  PUE in corso d'attuazione | <p>AMBITI SPECIALIZZATI PER ATTIVITA' PRODUTTIVE</p> <ul style="list-style-type: none">  attività produttive esistenti  Attività produttive in PUE in corso d'attuazione  P n° Ambiti per nuovi insediamenti |
|---|---|
- TERRITORIO URBANIZZABILE**
-  R n° Ambiti per nuovi insediamenti residenziali
- TERRITORIO RURALE**
-  Ambiti agricoli ad alta vocazione produttiva agricola
 -  Ambiti agricoli di rilievo paesaggistico
 -  Ambiti di valore ambientale e naturale
 -  Ambiti agricoli periurbani
 -  Zone per Impianti fissi di trasformazione degli inerti
 -  Piazzuola Ecologica
 -  Ambiti agricoli - residenziali consolidati

