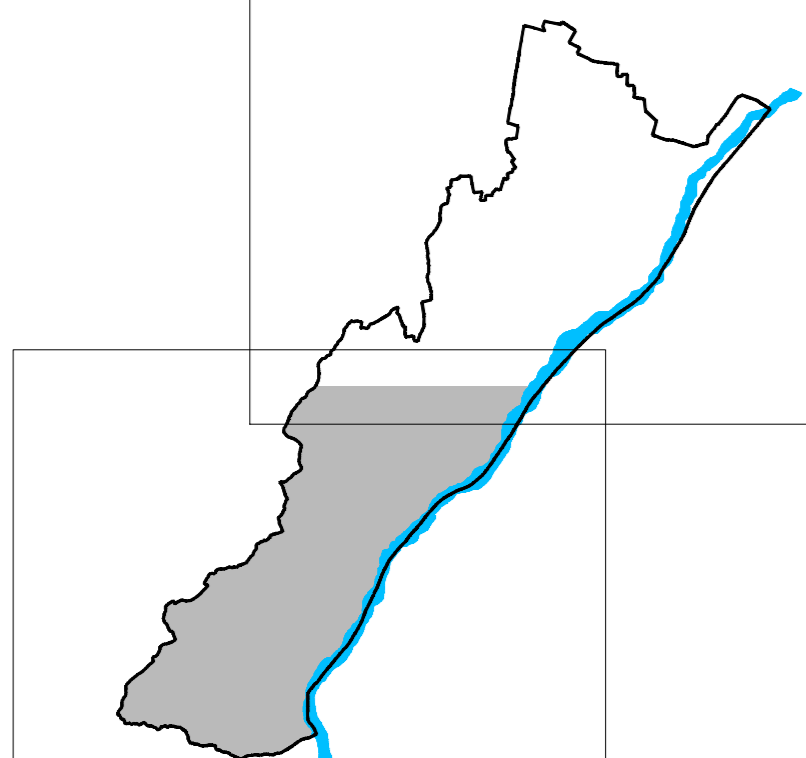















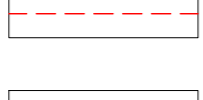


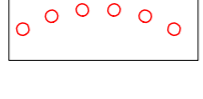





 Regione Emilia Romagna Provincia di Piacenza	
COMUNE DI VIGOLZONE	
PIANO OPERATIVO COMUNALE L.R. 24 Marzo 2000 n° 20	
	
Quadro Generale delle Previsioni Modificato con accoglimento di Riserve ed Osservazioni	
Sindaco Francesco ROLLERI	Progettisti Arch. Ugo GALLUPPI
Assessore all'Urbanistica Loris CARAGNANO	Arch. Paolo ORSI
Collaboratori: Arch. Alessio BENZI, Arch. Alessandro GALLUPPI	










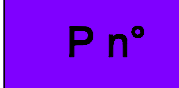

TERRITORIO RURALE

-  Ambiti agricoli ad alta vocazione produttiva agricola
-  Ambiti agricoli di rilievo paesaggistico  Sub Ambito RQ
-  Ambiti di valore ambientale e naturale
-  Ambiti agricoli periurbani
-  Zone per Impianti fissi di trasformazione degli inerti
-  Piazzuola Ecologica
-  Nuclei agricolo-residenziali
-  Insedimenti storici isolati
-  Viabilità Provinciale
-  Viabilità Comunale
-  Viabilità Comunale in progetto
-  Viabilità sovracomunale in progetto
-  Viabilità ciclopedonale
-  Rispetti stradali
-  Rispetti cimiteriali
-  Rispetti elettrodotti
-  Rispetto pozzi idrici
-  Depuratore - Rispetto depuratore

SIMBOLI

-  Parcheggio
-  Verde Pubblico Attrezzato
-  Verde Sportivo Parco Urbano
-  Area per l'Istruzione
-  Attrezzature Civili

LEGENDA

-  Confine comunale
- AMBITI CONSOLIDATI RESIDENZIALI**
-  Centri Storici
 -  Territorio Urbanizzato
 -  PUE in corso d'attuazione
- TERRITORIO URBANIZZABILE**
-  R n° Ambiti per nuovi insediamenti residenziali
 -  R n° Ambiti per nuovi insediamenti residenziali inseriti nel POC
- AMBITI SPECIALIZZATI PER ATTIVITA' PRODUTTIVE**
-  attività produttive esistenti
 -  Attività produttive in PUE in corso d'attuazione
 -  P n° Ambiti per nuovi insediamenti
 -  P n° Ambiti per nuovi insediamenti produttivi inseriti nel POC
- SERVIZI PUBBLICI**
-  Aree per servizi pubblici inserite nel POC
 - 1 Polo scolastico elementare / materna realizzata
 - 2 Scuola media realizzata
 - 3 Centro Civico Capoluogo
 - 4 Riqualificazione del Centro di Villò
 - 5 Area con Giardini Pubblici e servizi Albarola
 - 6 Area Polifunzionale del Piazzale di Camiano
 - 7 Pista Ciclabile
 - 8 Piscina scoperta

