

LEGENDA


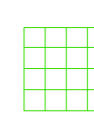

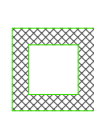




-  Rete fognatura acque meteoriche
 -  caditoia per deflusso acque stradali 50x50 in ghisa
 -  pozzetto di ispezione 100x100 con chiusura in ghisa DN 400
 -  pozzetto in ingresso a vasca di laminazione
 -  189.18 esempio quota pozzetto stradale
 -  188.18 esempio quota di scorrimento tubo
 -  -1.00 esempio quota di scorrimento assoluto
-  Rete fognatura acque meteoriche esistenti
 -  caditoia per deflusso acque stradali esistenti
 -  pozzetto di ispezione esistente

TABELLA in rif. a dimensionamento rete

| TRATTA | LUNGHEZZA | DIM. IPOTESI |
|--------|-----------|--------------|
| A - B | 25.51 m | Ø 200 PVC |
| B - C | 21.48 m | Ø 200 PVC |
| C - D | 48.50 m | Ø 250 PVC |
| D - E | 48.50 m | Ø 250 PVC |
| E - F | 39.68 m | Ø 300 PVC |
| F - G | 11.48 m | Ø 350 PVC |
| G - H | 20.22 m | Ø 200 PVC |
| G - I | 38.18 m | Ø 350 PVC |
| I - L | 38.26 m | Ø 400 PVC |
| L - M | 55.83 m | Ø 450 PVC |
| M - N | 47.49 m | Ø 500 PVC |
| N - O | 49.51 m | Ø 600 PVC |
| O - P | 48.51 m | Ø 700 PVC |
| A - Q | 48.51 m | Ø 250 PVC |
| Q - P | 48.51 m | Ø 300 PVC |



COMUNE | VIGOLZONE | PROVINCIA | PIACENZA

PIANO URBANISTICO ATTUATIVO A DESTINAZIONE PREVALENTEMENTE RESIDENZIALE - IN LOC. VILLO' DI VIGOLZONE - COMPARTO POC R12a



COMMITTENTE
Società Agricola AL.BE.RO. srl
 Via Ferdinando di Borbone
 29122 Piacenza
 Web www.allavimentalibero.com
 Legale Rasp. | Sig. Giorgio Rossetti

PROGETTISTI
Studio Associato Arch. ODDI
 Corso Matteotti n. 66
 Castel San Giovanni (PC)
 Web www.studiooddi.it
 Dott. Giuseppe ODDI - Dott. Nicola ODDI

SCALA | 1:500 | ELABORATO in | 3.7.a | DATA | 07/12/2021 | REVISIONE | 0

CODICE LAVORO | CODICE URBANISTICO | CODICE FILE |

RETE DI RACCOLTA E SMALTIMENTO ACQUE METEORICHE - SCHEMA