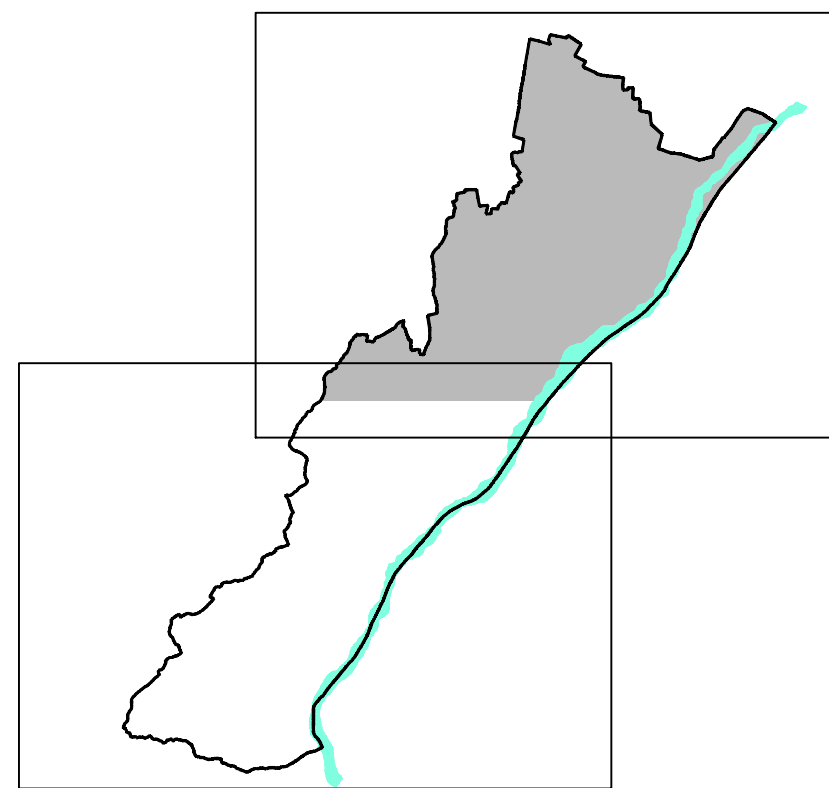

















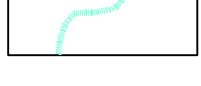

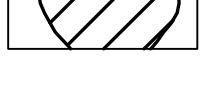


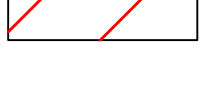
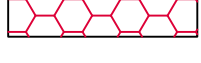
 Regione Emilia Romagna		Provincia di Piacenza
COMUNE DI VIGOLZONE		
PIANO STRUTTURALE COMUNALE L.R. 24 Marzo 2000 n° 20		
		
Vincoli e Tutele Ambientali (Modificata con Riserve e Controdeduzioni) (Aggiornato con Delibera CC n° 60 del 28/07/2010) Modificata con Intesa (Atto G.P. n° 125 del 10/06/2011)		
Sindaco Francesco ROLLERI	Progettisti Arch. Ugo GALLUPPI	
Assessore all'Urbanistica Loris CARAGNANO	Arch. Paolo ORSI	
Collaboratori: Arch. Alessio BENZI, Arch. Alessandro GALLUPPI		

-  Cave - Aree Destinate all'intervento dal P.A.E
 -  Cave - Aree Destinate all'intervento dal P.I.A.E
 -  Fasce Piano per l'Aspetto Idrogeologico (P.A.I) Limite Tra Fascia A e Fascia B
 -  Fasce Piano per l'Aspetto Idrogeologico (P.A.I) Limite Tra Fascia B e Fascia C
 -  Fasce Piano per l'Aspetto Idrogeologico (P.A.I) Limite estremo Fascia C
- Ambiti di Valorizzazione e Gestione del Territorio**
-  Progetti di recupero, tutela e valorizzazione
 -  aree di progetto

LEGENDA

-  Confine Comunale
-  Territorio Urbanizzato
-  Territorio Urbanizzabile
-  Sistema della Collina
-  Alveo Inciso
-  Alveo di Piena
-  Alveo di Piena con Valenza Naturalistica
-  Zona di Recupero Ambientale Del Sistema Fluviale
-  Zona di Conservazione Del Sistema Fluviale
-  Zona Extrarginale Protetta
-  Zone di Tutela di Rilevanza Locale
-  Zone di Particolare Interesse Paesaggistico-Ambientale
-  Zone Calanchive
-  Crinali Spartiacque Principali
-  Crinali Minori
-  Zone di Tutela dei Corpi Superficiali e Sotterranei
-  Siti di Interesse Comunitario

